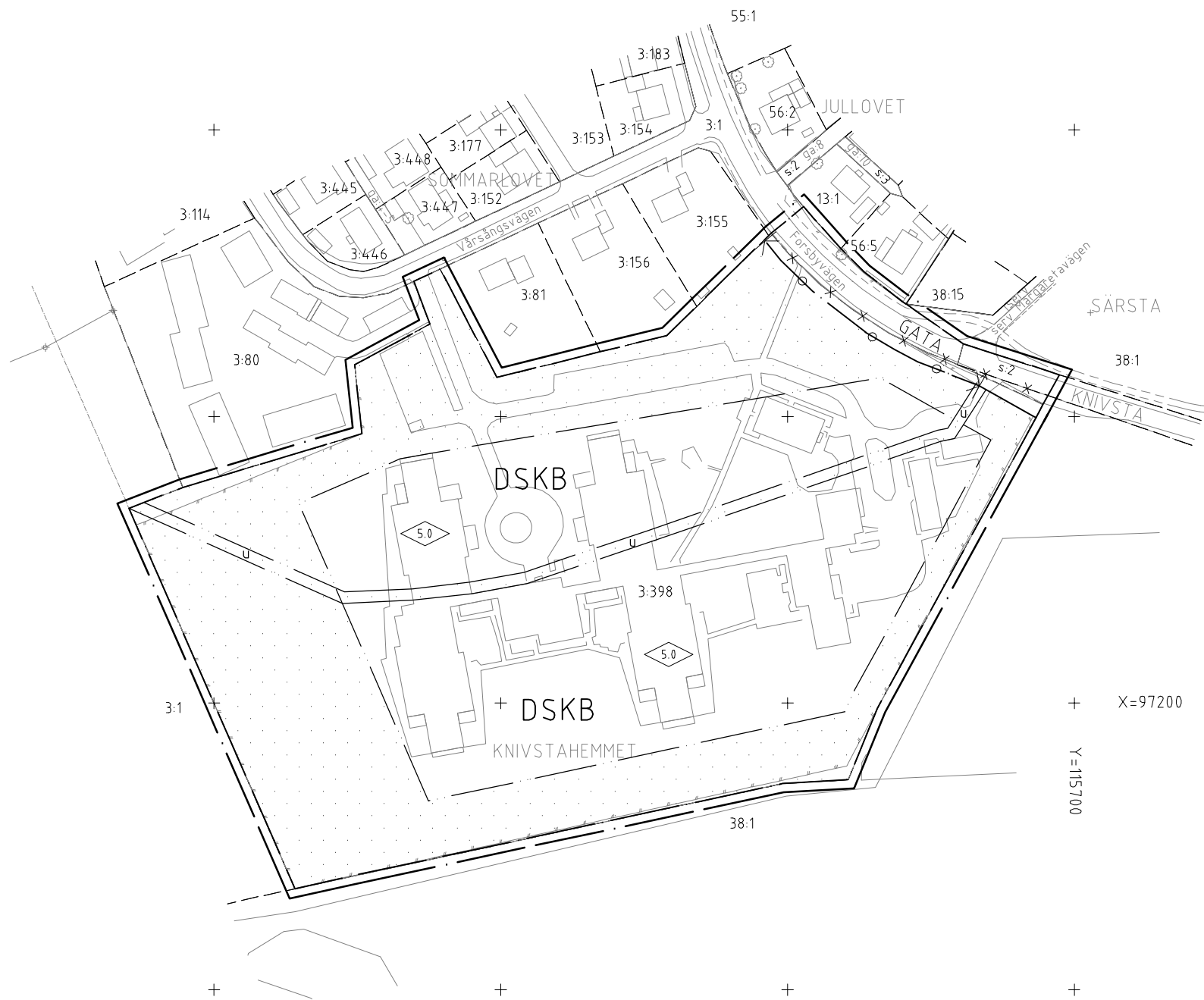
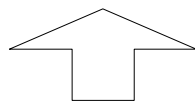


Kopians likhet med
originalet betygar:

Lena Karlsson







Koordinatsystem: Uppsala lokala i plan
Underlag: Primärkarta
Upprättad i oktober 2000



PLANBESTÄMMELSER


Följande gäller inom områden med nedanstående beteckningar.
Där beteckning saknas gäller bestämmelsen inom hela planområdet.
Endast angiven användning och utformning är tillåten.

GRÄNSBETECKNINGAR

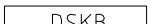
-  Linje belägen 3m utanför planområdet
-  Användningsgräns
-  Egenskapsgräns
-  Utgående gräns

ANVÄNDNING AV MARK



Allmänna platser

-  GATA Länsväg


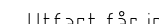
Kvartersmark

-  DSKB Vård, Skola, Kontor och Bostäder

BEGRÄNSNING AV MARKENS BEBYGGANDE

-  Marken får inte bebyggas
-  u Marken skall vara tillgänglig för allmänna underjordiska ledningar

MARKENS ANORDNANDE

-   Utfart får inte anordnas, tvärstreck markerar förbudets slut

UTFORMNING

-  5.0 Högsta byggnadshöjd i meter

ADMINISTRATIVA BESTÄMMELSER

Genomförandetiden är 5 år från den dag planen vunnit laga kraft.

UPPLYSNINGAR

Plan- och genomförandebeskrivningen ger anvisningar om genomförandet

ANTAGANDEHANDLING

består av:

- plankarta med bestämmelser
- plan- och genomförandebeskrivning
- utlåtande

Planen är upprättad enligt reglerna för ENKELT PLANFÖRFARANDE
ANTAGEN AV BN 2000-12-20 LAGA KRAFT 2001-01-12

Detaljplan för

KNIVSTAHEMMET

00/20046-1

Uppsala kommun

Upprättad i oktober 2000, rev. i november 2000

Björn Ringström
planchef

Lena Karlsson
plantekniker